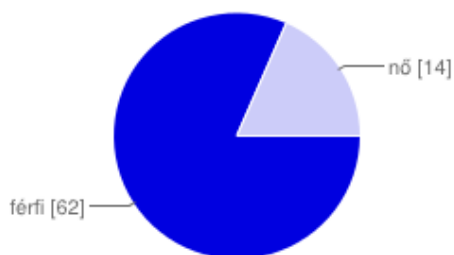


# A honlaptátogatottsági felmérés rövid kiértékelése

Először is szeretném megköszönni annak a 77 látogatónak a fáradságát, akik kitöltötték a rövid kérdőívet. A felmérés eredményei részben megerősítették a honlappal kapcsolatos elképzeléseim helyességét, másrészt új utakat mutattak a továbbfejlesztés irányainak kitűzésével. A következőkben szeretnék megmutatni egy rövid összefoglalást, amelyből Ti, az olvasóim is megtudhatjátok azt, hogy kik olvassák ezeket az oldalakat, mi a véleményetek a honlapról, és szeretnék mivel lehetne még bővíteni azt. Hogy a felmérés mennyire reprezentatív, arról fogalmam sincs, de mivel más nem áll a rendelkezésemre, erre fogom alapozni a honlap további fejlesztését!

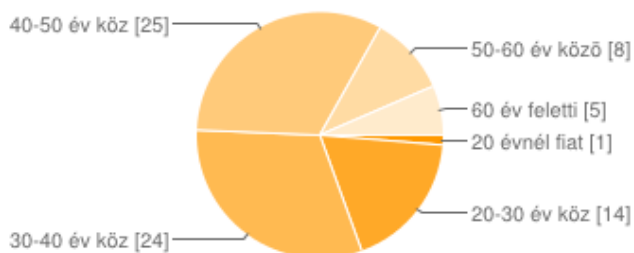
## Először röviden Rólatok, kik is vagytok, akik válaszoltatok:

### Nemed:



férfi	62	81%
nő	14	18%

### Életkorod:

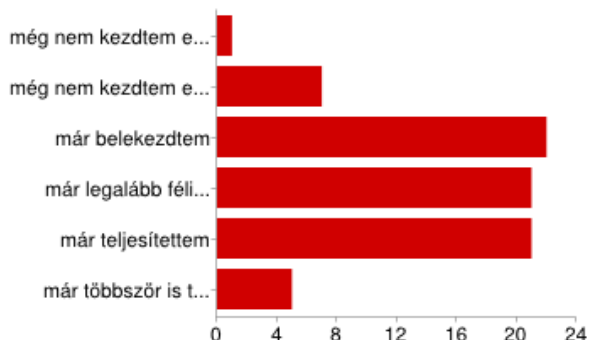


20 évnél fiatalabb	1	1%
20-30 év közötti	14	18%
30-40 év közötti	24	31%
40-50 év közötti	25	32%
50-60 év közötti	8	10%
60 év feletti	5	6%

Úgy néz ki, hogy a látogatók több mint háromnegyede férfi – vagy legalábbis ők azok, akik válaszoltak. Számomra némileg meglepő, hogy a látogatók között nem a fiatalok vannak túlsúlyban, hanem a megállapodott középkorúak, a 30 és 50 év közötti korosztály adja az olvasók kétharmadát. Egyvalaki nem adta meg mindössze a nemét, valószínűleg figyelmetlenségből...

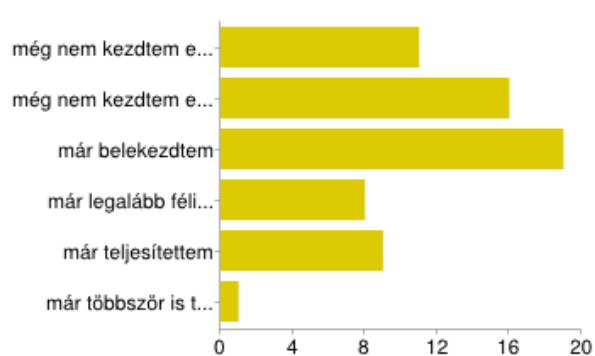
## Kapcsolatod a kéktúrázással:

### Országos Kéktúra [Kapcsolatod a kéktúrázással:]



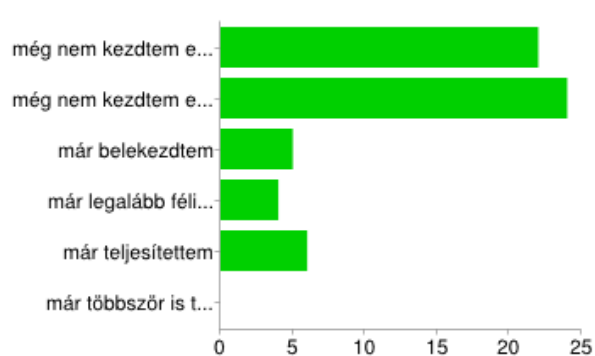
még nem kezdtem el, és nem is tervezem	1	1%
még nem kezdtem el, de már tervezem	7	9%
már belekezdtem	22	29%
már legalább félig teljesítettem	21	27%
már teljesítettem	21	27%
már többször is teljesítettem	5	6%

### Rockenbuer Pál Dél-dunántúli Kéktúra [Kapcsolatod a kéktúrázással:]



még nem kezdtem el, és nem is tervezem	11	14%
még nem kezdtem el, de már tervezem	16	21%
már belekezdtem	19	25%
már legalább félig teljesítettem	8	10%
már teljesítettem	9	12%
már többször is teljesítettem	1	1%

### Alföldi Kéktúra [Kapcsolatod a kéktúrázással:]

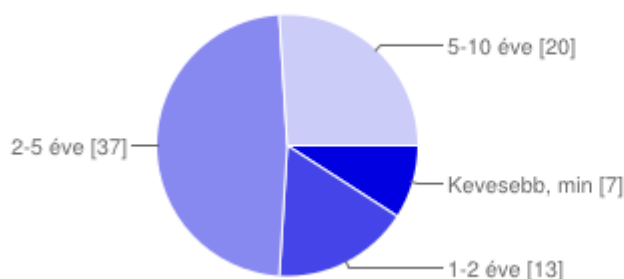


még nem kezdtem el, és nem is tervezem	22	29%
még nem kezdtem el, de már tervezem	24	31%
már belekezdtem	5	6%
már legalább félig teljesítettem	4	5%
már teljesítettem	6	8%
már többször is teljesítettem	0	0%

Itt nagyon érdekes a három Kék Kör szakasz teljesítettségének összehasonlítása. Amíg a látogatók 61%-a már legalább félig teljesítette az OKT-t, ez az arány a Rockenbauer Pál Dél-dunántúli Kéktúra esetében csak 23%, az Alföldi Kéktúránál pedig csak 13%. Idén tavasszal szeretnék belevágni majd az AK-ba, hogy 2016 nyarára érjek végig rajta, tehát rajtam nem fog múlni. A leírások, fényképek itt lesznek majd, hogy bárki kedvet kaphasson hozzá! :-)

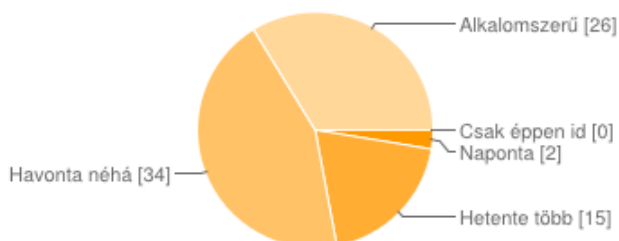
### És akkor a honplátogatottsági szokásokról:

#### Hány éve ismered a honlapot?



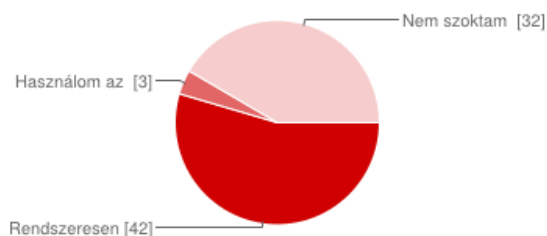
Kevesebb, mint 1 éve	7	9%
1-2 éve	13	17%
2-5 éve	37	48%
5-10 éve	20	26%

#### Milyen sűrűn látogatsz a honlapot?



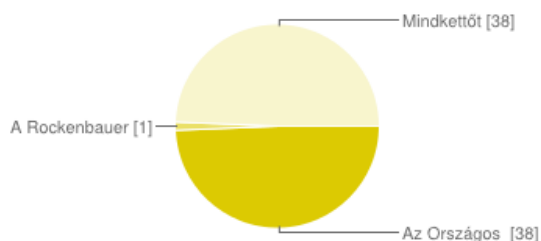
Naponta	2	3%
Hetente többször	15	19%
Havonta néhányszor	34	44%
Alkalomszerűen	26	34%
Csak éppen idetévedtem...	0	0%

### Hogyan tájékozódsz a honlapon lévő újdonságok felől?



Rendszeresen olvasom a "Mi újság a honlapon?" oldalt	42	55%
Használok az RSS Feed hírcsatornát	3	4%
Nem szoktam keresni az újdonságokat a honlapon	32	42%

### Melyik részét látogatod a honlapnak?



Az Országos Kéktúra oldalait	38	49%
A Rockenbauer Pál Dél-dunántúli Kéktúra oldalait	1	1%
Mindkettőt	38	49%

A felmérés megerősítette azt az elgondolásomat, hogy elsősorban törzslátogatóim vannak, és a jó háromnegyedük már jó régen, legalább öt éve ismeri a honlapot. Érdekes viszont az is, hogy rendszeresen érkeznek új olvasók is, hiszen a visszatérő olvasók negyede kevesebb, mint két éve ismeri az oldalt.

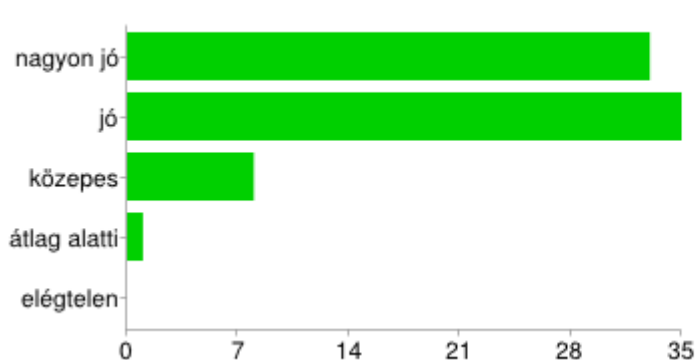
A látogatás sűrűsége azt jelzi, hogy általában túrák előtt jöttök el ide, illetve ha valamilyen információra van szükségetek. A napi sűrűségű látogatás már bizonyos fanatikusságot tételez fel, szerencsére ilyen látogatóm csupán kettő (2) akad...

Kissé meglepődtem, hogy csupán három látogató használja a honlap RSS Feed hírcsatornáját, amit 2014 kora tavaszán kezdtem el működtetni. Ha használjátok ezt a hírcsatornát, akkor automatikus értesítést kaptok, ha valami újdonság van a honlapon. Talán sokakat megzavar az „Előfizetés a honlapra” kitétel, ha jelentkezni akar erre a hírcsatornára, de megnyugtatók mindenkit, hogy a szolgáltatás igénybevétele teljesen ingyenes. Ez egy internetes szolgáltatás, semmi több...

Elégé furcsa képet mutat az, hogy melyik részét látogatjátok a honlapnak. A látogatók fele ugyanis csak az OKT-s oldalakat nézegeti, a másik fele pedig a DDK-s és OKT-s oldalakat is. Bár ez nem is olyan furcsa, ha megnézzük, hogy a látogatók hány százaléka járja az OKT-t. Azért kíváncsi vagyok, mekkora lesz majd a hamarosan induló AK-s oldalak látogatottsága? :-)

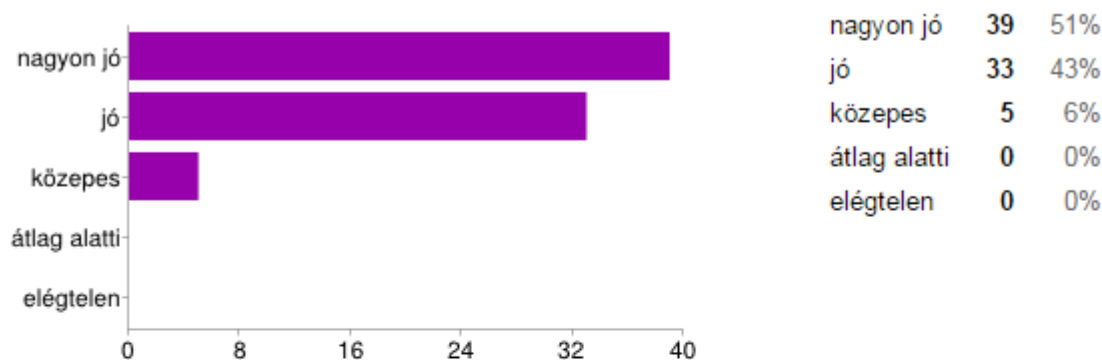
### És most arról, mennyire tetszik nektek a honlap?

#### Külalakja: [Mi a véleményed általánosságban a honlapról?]

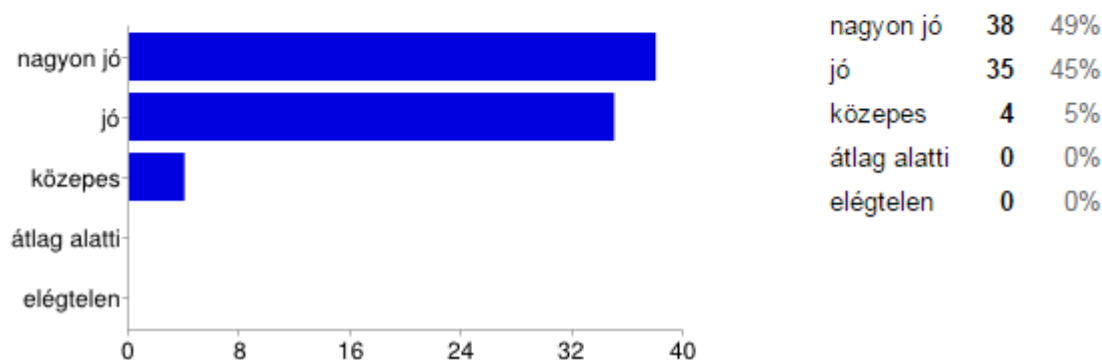


nagyon jó	33	43%
jó	35	45%
közepes	8	10%
átlag alatti	1	1%
elégtelen	0	0%

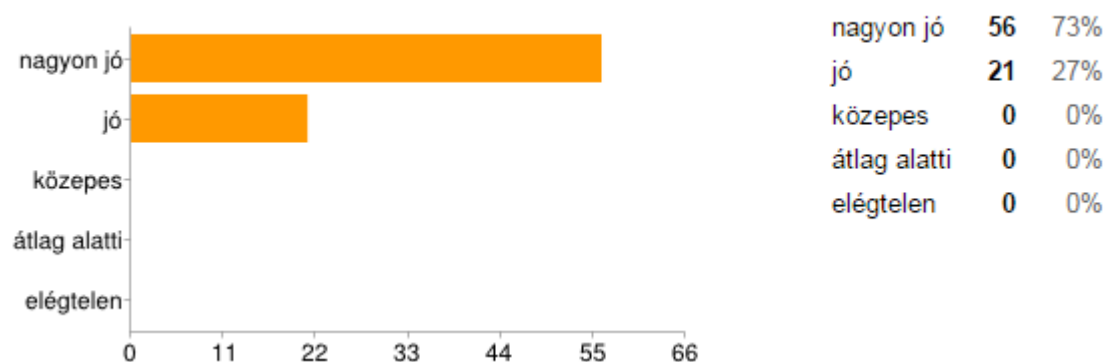
### Felépítése: [Mi a véleményed általánosságban a honlapról?]



### Kezelhetősége: [Mi a véleményed általánosságban a honlapról?]



### Tartalma: [Mi a véleményed általánosságban a honlapról?]



Számomra ez volt talán a leglényegesebb információ. Habár ez a kis táblázatokból nem derül ki, de én kiszámoltam az egyes jellemzőkre adott értékelések súlyozott átlagát is, ezek a következők:

Külsőalak:	4,29
Felépítés:	4,44
Kezelhetőség:	4,44
Tartalom:	4,72

Ha most figyelembe vesszük azt, hogy a kérdőívet azok töltötték ki, akik szeretik a honlapot, tehát egy kicsit elfogultak az irányában, akkor a következők derülnek ki: A négy paraméterből a külsőalak a legrosszabb, ha az érdemjegyeket eggyel csökkentjük az elfogultság miatt, akkor az alig jobb a közepesnél. Ennél a jellemzőnél fordult csupán elő, hogy valaki kettőt adott rá: szerinte ez átlag alatti. A külsőalakkal szembeni kívánnivalókkal én is tisztában vagyok, de a

honlap átalakítása sajnos nagyon nagy munka, mindenesetre ez lesz az egyik legfontosabb jövőbeni feladatom.

A felépítés és kezelhetőség osztályzata valamivel jobb lett a külalaknál, ha itt is levonjuk az elfogultságot, akkor erős közepesnek értékelhető. A tartalom kapta tőletek a legjobb osztályzatot, ez mindenki számára megfelelő, bár az értékéből elég sokat levon az, hogy eszitek, nem eszitek, nem kaptok mást, ugyanis a Magyar Természetjáró Szövetség honlapját is beleértve ez a honlap az egyetlen, ami tanácsokkal és útvonalleírásokkal igyekszik ellátni az ide látogatókat.

**Most néhány száraz statisztikai adat, hogy az egyes fejezetek mennyire lényegesek számotokra:**

Fejezet	nagyon fontos	fontos	átlagos	nem lényeges	teljesen lényegtelen	átlag
Mi újság a honlapon?	17	29	16	14	1	3,61
Rockenbauer Pálról	12	27	33	5	0	3,59
A kéktúráról	37	25	15	0	0	4,28
Útvonal	53	18	5	1	0	4,59
Túraszakasz leírások	61	13	3	0	0	4,75
Túraszakasz metszetek	51	19	5	0	0	4,61
Régi fényképalbumok	14	29	30	3	1	3,67
Új fényképalbumok	22	36	19	0	0	4,03
Panorámaképek	10	18	45	4	0	3,44
Tájegységi bontás	21	30	19	7	0	3,84
Általános információk	26	32	17	2	0	4,06
Linkek	9	24	32	11	1	3,37
Vendégkönyv	7	17	32	17	0	3,19
Honismereti játék	3	9	32	23	10	2,63
Honlaptérkép	3	11	29	26	8	2,67

**...és hogy milyen sűrűn látogattátok azokat:**

Fejezet	nagyon gyakran	gyakran	ritkábban	ritkán	soha	átlag
Mi újság a honlapon?	15	24	12	18	8	3,26
Rockenbauer Pálról	1	5	20	45	6	2,35
A kéktúráról	14	23	18	22	0	3,38
Útvonal	25	34	9	9	0	3,97
Túraszakasz leírások	38	29	6	4	0	4,31
Túraszakasz metszetek	34	24	11	8	0	4,09
Régi fényképalbumok	2	15	26	31	3	2,77
Új fényképalbumok	6	25	27	19	0	3,23
Panorámaképek	0	11	31	32	3	2,65
Tájegységi bontás	9	20	22	24	2	3,13
Általános információk	7	16	27	23	4	2,99
Linkek	2	10	23	32	10	2,51
Vendégkönyv	3	9	22	24	19	2,39
Honismereti játék	0	3	17	31	26	1,96
Honlaptérkép	1	4	13	23	36	1,84

## Ugyanez a táblázat az Általános információk fejezetére:

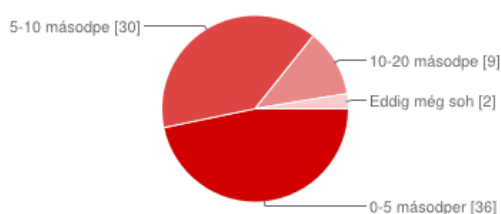
Fejezet	nagyon gyakran	gyakran	ritkábban	ritkán	soha	átlag
Mielőtt elkezdjük	4	6	16	38	13	2,35
A pecsételésről	11	14	16	27	9	2,88
Általános kérdések	6	11	23	27	10	2,69
Kezdő túrázóknak	2	5	21	34	15	2,29
Mit pakoljunk?	4	15	16	29	13	2,58
A túrafelszerelésről	4	16	17	29	11	2,65
A sátorozásról	4	12	13	34	14	2,45
Közlekedés, szállás	8	23	13	24	9	2,96
Miután befejeztük	0	9	12	42	14	2,21

Ennél a pontnál lehet, hogy kicsit mellényúltam, mert ahogy egy válaszadó a kommentjében leírta, ezeket a fejezeteket csak ritkán olvassák, hiszen ha valaki egyszer már megjegyezte az itt leírtakat, miért látogatna vissza ide később? Ettől persze fontosak ezek a fejezetek is.

## Néhány eldöntendő kérdést is feltettem, hogy tudjam, merre van az előre a honlapfejlesztésben:

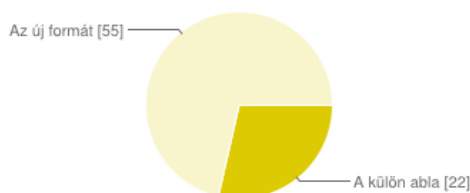
### Így például a fényképalbumokról:

#### Az Új fényképalbumokban mennyi idő alatt töltődik le egy-egy túraszakasz összes képe?



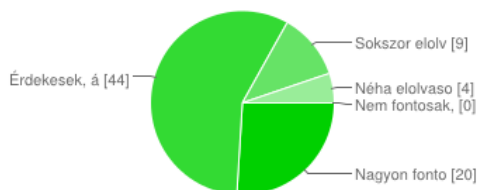
0-5 másodperc alatt letöltődik egy-egy túraszakasz oldala	36	47%
5-10 másodperc alatt töltődik le egy-egy túraszakasz oldala	30	39%
10-20 másodperc alatt töltődik le egy-egy túraszakasz oldala	9	12%
Eddig még soha nem volt türelmem kivámi... :-)	2	3%

#### Szerinted melyik a jobb albumformátum?



A külön ablakban egyesével megnyíló képek, vagyis a régi formátum	22	29%
Az új formátum, ahol egy-egy túra képei egyszerre nyílnak meg	55	71%

#### Mennyire fontosak számodra a fényképekhez írt leírások?



Nagyon fontosak, mindig elolvasom őket	20	26%
Érdekesek, általában elolvasom őket	44	57%
Sokszor elolvasom őket	9	12%
Néha elolvasom őket	4	5%
Nem fontosak, csak a képeket nézegetem...	0	0%

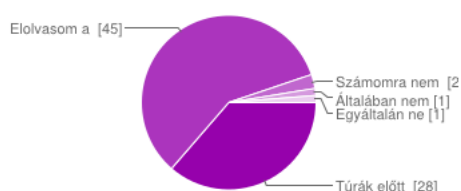
Ez nagyon fontos kérdéscsoport volt, hiszen idén tavasszal az új fényképalbumokat másfajta kialakítással kezdtem el készíteni, aminek olvasási feltétele a gyors internet kapcsolatot. A válaszadók több mint negyede viszont jobban szerette a fényképenként külön ablakban megnyíló fényképalbumot, mint a statisztikából kiderült, ők jobbára azok, akiknek 10 másodpercet

meghaladó idő alatt nyílik csak meg az új formátum. Számukra csak annyit tudok ígérni, hogy amint az új formátumban elérek az OKT végére, akkor a meglévő szövegekkel és képekkel létrehozom a régi formátumú albumokat is. De ez legkorábban is csupán a mostani év végén lehetséges.

Egy másik fontos kérdés volt, hogy mennyire gyakran olvassátok a képekhez írt kommenteket, mert ezek elkészítése hosszadalmas munka, hiszen sok dolognak utána kell nézmem az interneten, ha nem akarok butaságokat leírni. Itt megnyugtató volt számomra a felmérést kitöltők válasza: négyötödük számára fontosak a leírások, általában elolvassák azokat.

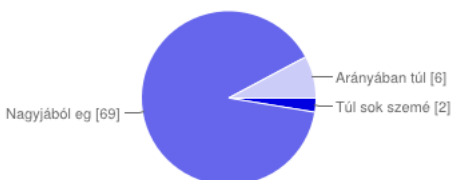
## Egy másik fontos téma a túraleírások voltak:

### Mennyire használod információs forrásként a túraleírásokat a szakaszok teljesítéséhez?



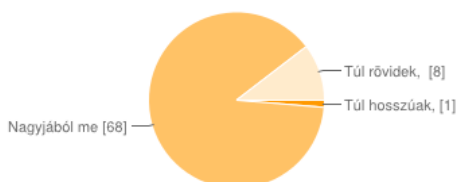
Információs forrás	Szám	Arány
Túrák előtt elsődleges információs forrás	28	36%
Eloolvasom a leírásokat, de más helyekről is informálódok	45	58%
Számomra nem fontosak az itt leírtak, de bele szoktam olvasni azokba	2	3%
Általában nem olvasom el túrák előtt a túraleírásokat	1	1%
Egyáltalán nem olvasom el a túraleírásokat	1	1%

### Mi a véleményed a túraleírásokban az útvonalismertetés és a személyes élmények arányáról?



Vélemény	Szám	Arány
Túl sok személyes dolgot tartalmaznak, ami nem érdekel	2	3%
Nagyjából egyensúlyban vannak a személyes dolgok és az útvonalismertetés	69	90%
Arányában túl sok az útvonalleírás, lehetne benne több személyes élmény is	6	8%

### Mi a véleményed a túraleírások hosszáról?

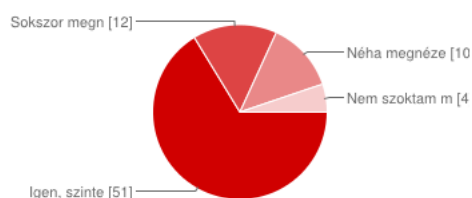


Vélemény	Szám	Arány
Túl hosszúak, sok felesleges részletet tartalmaznak, rövidíteni kellene őket	1	1%
Nagyjából megfelelő hosszúságúak	68	88%
Túl röviddek, lehetnének részletesebbek is	8	10%

Az olvasók döntő többsége számára fontosak az útvonalleírások, túrák előtt általában elolvassák azokat, de más helyekről is informálódhatnak. Ez így helyes! Senkiben nem szabad megbízni – még bennem sem! A bejárásom és a leírások elkészítése óta változhatott az útvonal. Megnyugtató, hogy a döntő többség számára megfelelő a hosszuk és a személyes élmények mennyisége is. Durván 10%-a a válaszadóknak úgy gondolja, lehetnének hosszabbak és személyesebbek is, szóval a jövőben erre is helyezek némi hangsúlyt.

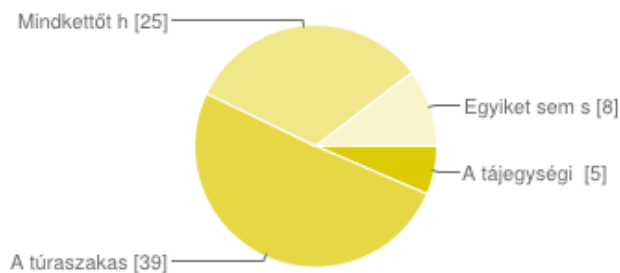
## A túraszakasz metszeteiről is volt pár kérdés:

### Használod az útvonalmetszeteket?



Használat	Szám	Arány
Igen, szinte minden túráim előtt megnézem az adott szakasz metszetét	51	66%
Sokszor megnézem azokat, de nem tartom lényegesnek az útvonaltervezéshez	12	16%
Néha megnézem őket, de nem használom fel a túratervezéshez	10	13%
Nem szoktam megnézni azokat	4	5%

## Melyik típusú útvonalmetszetet szoktad használni?

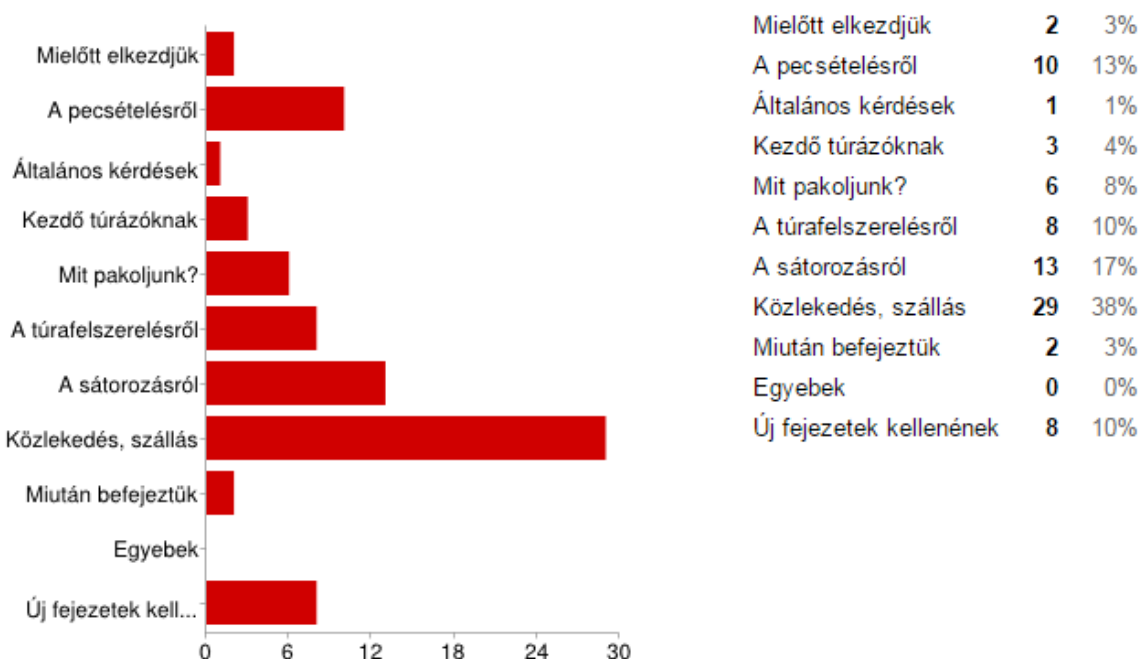


Útvonalmetszet típusa	Szám	Arány
A tájegységi bontásút	5	6%
A túraszakasz szerinti bontásút	39	51%
Mindkettőt használom	25	32%
Egyiket sem szoktam nézegetni	8	10%

A túraszakasz metszek szintén nagyon fontosak a számotokra, de arra nem kaptam egyértelmű választ, hogy melyiket kedvelitek inkább, a napi szakaszos bontásút, vagy a tájegységi bontásút. Mindegy, megtartom és fejlesztem mindkét verziót.

## És végül az ötletek:

### Az Általános információk fejezetének melyik részeit kellene szerinted még továbbfejleszteni?



Az válaszadók többsége szerint a tényleg nyúlfarknyi Közlekedés, szállás fejezetet kellene fejleszteni, amivel teljesen egyetértek, már dolgozom is egy táblázaton, ami az Országos Kéktúrára való rácsatlakozási, kilépési pontokat tartalmazza, a tömegközlekedés megnevezésével, távolságával, és hogy hová lehet onnan eljutni a vonattal, busszal.

Sokan kérik még a sátorozásról és a túrafelszerelésről szóló fejezetek bővítését is, aminek szintén eleget próbálok majd tenni a közeljövőben. Egy dolog előtt azonban kissé értetlenül állok, ez pedig az igény a pecsételésről szóló fejezet bővítésére, mert eddig azt hittem, ezt már alaposan kiveséztem. De gondolkodom ennek a résznek a bővítési lehetőségein is.

Többen kérnek újabb fejezeteket is, ezekre mindjárt kitérek, hiszen ezekre a kérdőívhez hozzáfűzött kommentekben tettetek javaslatot. Lássuk hát ezeket! Ezeket most egy az egyben bemásolom ide, szerkesztetlenül, csak a személyes dolgokat hagyom ki belőlük.



## Milyen új részt tudnál még javasolni az Általános információk fejezetéhez?

A cigányokról kellene még írni egy fejezetet...

Amiről pár éve ötleteltünk (cigánykérdés). Valahogyan csak körül kellene járni ezt a problémakört, szerintem még mindig ez a téma veti fel a legtöbb megválaszolatlan kérdést a túrázók körében.

Az Általános Információkat egyszer max kétszer olvassa el az ember, ehhez elég is az, ami van.

Én általában az élmény kedvéért olvasom a weblapod. Tetszenek leírásaid, inkább a személyes élményeidet szeretem olvasni! Sok információ van benne, ami fontos egy kezdőnek, de nekem inkább jóleső érzés más rutinjából ráismerni saját tapasztalataimra. Persze azért találok új információt, más nézőpontot, stb. is. Köszönöm!

Mostanság sok változás várható az OKT nyomvonalán, legalább is a tervezet szerint. Ezeknek jó lenne akár egy külön menüpont is csinálni, hogy az oldalra látogató ezekről gyorsan tudjon informálódni. Ezt esetleg ki lehetne egészíteni azzal, hogy maga a túrázó tudja közölni ha van valamilyen infója egy adott túraszakasról (pl lezárás, elterelés, stb.), melynek utána tudnál járni; vagy hozzá lehetne szólni egy adott túrabeszámolóhoz, ezáltal kvázi "naprakészen" tartani azt. Ez utóbbira - a pecsételő pontokat illetően- már van mobilos alkalmazás is... de az nem az igazi szerintem.

Túraútvonal változások fejezet: pl. Mátra.

Csak így tovább nagyon jó oldal!!! Ritkán nézem, de olyankor nagyon hasznos.

A túra felszerelések hogyan vizsgáznak a gyakorlatban bakancsok nadrágok botok sátor hálósák egyebek

Akinek ennyi infó nem elég, inkább ne is kéktúrázzon, mert egy elveszett lélek! :) Csak azért jelöltem amúgy "ritkábban"-t ide, mert ezt az ember egyszer elolvassa, a többi úgylis jön teljesítés közben magától. Kezdőknek viszont nagyon fontos!

Szia! Most sajnos nincs időm kifejtősen válaszolni, de majd írok e-mailben. Bő fél éve már beszéltünk párszor (legutóbb pl. a túrafüggőágyról kértem a véleményed), csak sajnos a citromailos e-mail címem elveszett... Amúgy a weboldalad továbbra is tökéletes mind minőségileg, mind tartalmilag. (Ha nagyon kukacoskodni akarnék, akkor azt mondom, hogy a menüpontok olvashatósága az, ami a weboldal egyetlen része, ami nem 10/10-es értékelést kapna :) )

Közlekedés tervezése.

Több információ kellene az egyéni, jó sátorozási helyek, lehetőségek kiválasztására, a túrák útvonala mentén.

Szia Hörpölin! Engem személy szerint (bár lehet, hogy ez reklám) érdekelnének saját tapasztalatok márkákról, sátor, cipő stb, melyet használsz, mi a véleményed egy-egy általad is használt termékről. Én a hozzám közeli szakaszokkal nagyjából megvagyok, most 2 napos sátrazós túrákat szeretnék, és ezzel kapcsolatosan érdekelnének bizonyos dolgok, milyen sátor, hogyan használod, ruházkodás, kaja,

tisztálkodás... Komoly tapasztalatod van ebben is, szívesen olvasnék teljesen személyes benyomásokról, ha ezek publikusak. Köszönöm Neked ezt a remek honlapot, élmény olvasgatni!

### **Alapjában véve mit hiányolsz még a honlapról, vagy min kellene még változtatni?**

Szeretném még a negyedik bejárást is elolvasni. :) Jó egészséget hozzá! Üdvözlettel:

Kétirányú bejárásra vonatkozó útvonal leírást. - ki kellene gyűjteni az időjárásfüggően esetleg nehezzé váló szakaszokat és külön listában jelezni a nehézség jellegét és a javasolt megoldást. (pld. vegetációs akadályok a benőtt utakon, vagy erősen talajvizes, belvizes területek, vagy sár/hó esetén veszélyesen meredek, csúszós szakaszok.

Friss fotók és leírások a régiék mellett (nem helyettük)

Kicsit lehetne változtatni a dizájnon, kicsit színesebbé lehetne tenni a honlapot, illetve személy szerint változtatnék az egyes menüpontok betűtípusán... kicsit egyszerűbbre váltanék, illetve lehetne kis piktogramokkal is ki lehetne egészíteni a menüpontok elnevezését. A vendégkönyvet is át lehetne strukturálni, lehetne kissé "chat szerűbb".

Alföldi Kéktúra oldal, és hiányolunk a kéktúrás fórumról nagyon!!!!!!!!!!!!!!!

Semmit. Szerintem aki nekiindul a "Kék"-nek, annak ez az Általad fenntartott oldal az elsődleges információ bázisa (lehet). Ha szüksége van, akkor gyakorlatilag minden szükséges dolgot megtud - már csak el kell indulni az úton, hogy személyes tapasztalatait beszerezze.

Kedves Hörpölin! Én már régóta kéktúrázok, lassan befejezem a kék kört. Mostanra már nagyon sok helyen lehet találni leírást, tanácsot és minden mást a kéktúráról. Divat lett. De én pontosan emlékszem a régi időkre, amikor még a hivatalos honlap használhatatlan volt és csak a te lapod volt elérhető. Kösz a segítséget és hajrá a további munkához! Gergő

Egy fórum jó lenne.

A kiszállópontoknál meg lehetne említeni a tömegközlekedési lehetőségeket (merre lehet onnan eljutni), vagy egyáltalán hol vannak ilyen pontok.

A honlappal semmi baj, évekket ezelőtt kezdtem a kékezést, itt alapoztam meg a tudásomat a támával kapcsolatban. Köszönöm szépen.

Örömmel látnám az Alföldi Kéktúrát. Tudom, hogy gondjaid voltak vele, de nekem nagyon kedves lett az alföld a túra hatására. Az alföldet komolyan kell venni. Amint tapasztaltad nagyon kemény, csak ott mások a nehézségek, mint a hegyekben. Komolyan biztatnám a teljesítésére, de légy körültekintő! Sok reménytelenül teljesítőnek tudnál értékes tanácsokkal szolgálni. További jó egészséget: hadidoki

A túraszakasz metszetekhez kis térkép vázlatot. Ahol az egyes részszakaszok adatai látszódnának, és az esetleges tömegközlekedési kapcsolatok a kiszálláshoz. (pl. Saját track alapú kiemelt réteggel OSM háttérrel)

Szia Hörpölin! Talán lehetne vmi túratervezőt belerakni, összegyűjtve a Kék-kört érintő, vagy azt bizonyos mértékig megközelítő (pl. Koldusszállásnál a Fabegyűjtőtelep) közösségi közlekedés megállóhelyeit, állomásait. Ezt egyszer még közös munkánk során elkezdtük, talán emlékszel rá. Nagy meló, de szerintem hasznos infó lenne, mert sok esetben a logisztika nem olyan egyértelmű, és sokkal több lehetőség van, mint amit az ember gyorsan ki tud bogarászni a netről. Szívesen segítek benne, ha gondolod. És örülök, hogy újra jelentkezél az index fórumban. Túrákban gazdag boldog új évet kívánok Neked és Családodnak!  
nagyapapi

Ui.: Nem, nem klikkeltem félre az egyik pontnál, tényleg többszörös OKT teljesítő vagyok, tegnap délután fiammal befejeztük a Kéktúra-teljesítést! :-)

Ráncfelvarrás kellene. 10 év után esetleg érdemes lenne elgondolkodni a külalak módosításán.  
Okostelefonra alkalmazható-e az oldal?

Jó lenne, ha teljesen elkészülne az angol túraleírás. Külföldi ismerősöknek ez az egyetlen oldal, amit a kéktúráról mutatni tudok, messze ez a legjobb, de az, hogy nincs meg az összes leírás, némi hiányérzetet kelt. De összességben nagyon jó, köszönöm, hogy van. Egy dolog hiányzik: egy PayPal Donate gomb! Esetleg a Kéktúra bizottsággal kapcsolatos információk, mi és hogyan lesz, mik a tervek, ha ezekről lehet írni.

Szerintem a túrák tervezésénél a kezdő és végpontokhoz való eljutás és a szálláshelyek keresése a legproblémásabb. Én elsősorban ezekhez próbálok az oldalon segítséget találni. Ha ezek még naprakészebb infók lennének az lenne az igazi. Tudom ez nehéz feladat mert folyamatosan változnak a körülmények. Az oldalad egyébként szerintem nagyon jó, szeretem olvasgatni a túrabeszámolóidat.

Kevés szó esik úgy általában a különböző országrészek (köz)biztonságról, a magányos túrázók személyi biztonságáról, a meglévő tapasztalatok alapján. És itt nem a vadállatok, és háziállatokról van szó.

Semmit. Nagyon részletes és nagyon jól használható mindenki számára! A kérdések megritkulása is azt jelzi hogy mindenre választ kapnak az olvasók. Esetleg még azt is jelezheti hogy némileg megnőtt a konkurencia jelentősége. Kéne egy kis reklám számodra is! :-)

Kedves Hörpölin, nekem a legnagyobb probléma túrázó társ hiány. Akikkel régebben elkezdtem, azok már lekoptak, és egyedül maradtam. Szívesen csatlakoznék esetleg másokhoz. Például ha lenne olyan rovat, ahol lehetne egymáshoz jelentkezni, egymáshoz csapódni (nyilván csak azokhoz, akiket az nem zavar). Ki-ki kiírhatná, mikor melyik szakaszon indul, és más is csatlakozhatna hozzá. Vagy például akár Te is kihirdethetnéd, mikor hová indulsz - hátha mások is szívesen mennének Veled. Persze, csak ha elviseled a jelentkező tömegeket :) Úgy látom, nagyon sokat mész. Egyébként imádom ezt a honlapot, mindig innen készülök fel a túráimra, a túraszakasz-metszetek a csúcs! Szia, Petronela

Kedves Hörpölin! Csak röviden:

1) Imádom a honlapot és szerintem azok egyike vagy, akik a legtöbbet tették a Kéktúraért az elmúlt években.

2) Szerintem a honlap az OKT és a DDK bemutatásában egyszerűen "ki van maxolva", ennél nincs tovább. Bátorítalak, hogy csináld meg a harmadik részt, az AK-t, nagyon jólesne ugyanilyen minőségben azt is olvasgatni. Illetve, idehaza még jó néhány hosszú turistaút van, amelyekhez nagyon kevés és rendezetlen az infó (KDP, DDP, ÉZ, BK). 3) Egyedül a túrafelszerelés + sátorozós résznél szoktam mosolyogni, mert bár nagyon hasznos tapasztalataid vannak, a hosszútáv-túrázós felszerelés idehaza rettentően elavult, nehéz és ahhoz képest drága is. De ezt csak azért tudom, mert sokat tanultam az ultralight túrázásban élen járó amerikaiaktól. Jó lenne idehaza is terjeszteni ezt az eszmét... Üdv & még hosszú ideig legyen ilyen jó Kéktúra honlapunk! (Nyóc)

A túraszakasz leírásokban jó lenne egy link közvetlenül a fényképekhez, vagy rákattintva a képekre előjöhetne a galéria... A képek is lehetnének máshogy rendezve, valahogy nekem kicsit bonyolult. Pl. lehetne a bal oldali menüben csak egy "képek" pont, és utána középen lehetne választani tájegységet. Lehetne esetleg egy "hírek" lap, ahol útvonalváltozások, korlátozások, ilyesmik lennének (tudom, az MTSZ honlapján fent vannak, de ott más is van közben, itt lehetne egybe). Mindezekről függetlenül csak gratulálni lehet a honlaphoz, ez a világ legjobb kéktúrási lapja, sok erőt a továbbiakhoz! :)

Már gyerekkorom óta terveztem a Kék bejárást, de akkor döntöttem el, hogy ezt mindenféleképpen meg kell csinálni (vagy legalább bele kell vágni), miután az oldalra rátaláltam. Szóval kedvcsinálnak remek :) Amikor én elkezdtem a kéktúrázást (2011 tavasza), bizonyosan ez az oldal volt az Útról a legtöbb információval szolgáló. (És mivel az itt talált infók mindenre választ adtak, más kéktúrási honlapot a későbbiekben nem is nagyon kerestem.) A "milyen sűrűn látogatod a honlapot/egyes részeit" kérdés csalóka, hiszen kezdetkor az ember nyilván gyakrabban kér segítséget. A külalokról: ez az ízlések és pofonok kérdése, szóval itt szerintem nincs "jó" megoldás. Én máshogy alakítanám ki, de ez a Te teljesítményed értékéből nem von le semmit.

### **Köszönök minden kommentet. Most csak pár szóval reagálnék ezekre:**

Hát igen, a cigányok. Már évek óta készen áll egy erről szóló fejezet, de eddig nem tettem nyilvánossá, mert úgy érzem, ha leírnám erről a véleményemet, akkor sokan nekem esnének, hogy milyen rasszista, fasiszta, egyéb -ista vagyok! Pedig csupán kissé előítéletesnek érzem magam.

Az OKT változások kezelését, egy táblázatos formátumban való feltüntetését jó ötletnek tartom. Valószínűleg pár hónapon belül elkészítem, és rendszeresen frissítem.

Többen írtatok a tömegközlekedésről, ezen a fejezeten már dolgozom. De ezt fentebb már említettem.

A túrafelszerelés fejezetét ki fogom egészíteni a saját tapasztalataimmal. Leírom az általam használt típusokat.

Kétirányú bejárás túraleírásai. Az RP-DDK-n már fenn van mindkét irány, az OKT-nél a negyedik bejárásom lesz kelet-nyugati – ezt már korábban is meg kellett volna tennem. Az AK-val kapcsolatban semmit sem ígérek. Először túl szeretnék lenni rajta egy irányban (Szekszárdról Sátorlajújhelyre), aztán majd mérlegelem, hogy belevágjak-e másodjára is!

Túraszakaszok nehézsége, időjárásfüggő nehézsége. Ezen gondolkodni fogok, bár a leírásokban általában utalok erre. Eléggé szubjektív dolog ám ez, ha én például sárban járok arra, akkor szidom, pedig lehet, hogy az év további tíz hónapjában pedig jól járható. És vice versa...

A dizájnról már írtam, talán 2016 tavaszára összeáll majd az új kinézet, az egységesített stíluslapokkal. Ekkor már egyetlen gombnyomásra változtatni tudom majd a külsínt, szeretnék ugyanis egy évszaktól függő kinézetet létrehozni. Bár úgy érzem, ezzel kissé bilibe lóg a mellső végtagom...

Az angol nyelvű aloldalakkal most nincs időm foglalkozni, majd valamikor...

Szálláshelyek. Ez nagyon hosszú lista lenne, és nem lenne időm rendszeresen frissíteni. A nagy szálláskereső oldalakat és a kéktúra pecsételőhelyek oldalát ajánlom. Én is ezekről az oldalakról szerzem a tippjeimet.

Vendégkönyv helyett chatfórum... Jó ötletet, de arra már van egy: az index kéktúra fóruma. Szerintem ahhoz túl kevesen vagyunk mi kéktúrázók, hogy megosszuk magunkat különböző fórumok között. Ráadásul így elkerülhetetlen lenne a klikkesedés is. Márpedig épp elég árkot ásnak közénk a politikusok, ez igazán nem hiányzik ide is... Szóval chatfórum nem lesz!

**Na, ha idáig eljutottál az olvasással, akkor szeretném még egyszer megköszönni azt, hogy kitöltötted a felmérést! Ezzel hosszútávra kitűzted a Kéktúra Honlap fejlesztési irányait.**

Budapest, 2015. január 23.

-hörpölin-